



# INfrastructure for SPatial InfoRmation in Europe

**Svensk lagstiftning för Inspire**



Susanne Gerland

Monica Lagerqvist Nilsson

Miljödepartementet

# Införande av Inspire-direktivet i svensk lagstiftning....

- författningstexter dec 2008
- remisstid tom mars 2009
- lagrådsremiss januari 2010
- proposition mars 2010
- riksdagsbeslut maj 2010
- träda i kraft juli 2010





# Behovet av Inspire-lagstiftning

- skapa metadata och informationshanteringstjänster
- tillgängliggöra rumslig information i elektronisk form via informationshanteringstjänster
- samarbete mellan myndigheter,
- samordning
- sekretess



# Genomförande av direktiv

- **förståelig svenska**
- **undvika fackuttryck**
- **omformulera till svenska förhållanden**
- **lösa tolknings- och tillämpningsproblem i så stor utsträckning som möjligt**





## Direktivets begrepp



- infrastruktur för rumslig information
- rumsliga datamängder
- rumsliga datatjänster
- datadelning
- geoportal



# miljöinformationslagen och miljöinformationsförordningen



- det sammanhängande systemet för rumslig information
- rumslig information
- informationshanteringstjänster
- samarbete
- ingång på Internet



# Inspire lagstiftning

- miljöinformationslag
- miljöinformationsförordning
- ändring i sekretesslagen
- ändring i registerförfattningar





# miljöinformationslag en:



**bestämmelser om det  
sammanhängande  
systemet för *rumslig information***

**och**



**bestämmelser om rätt att ta del av  
*miljöinformation* hos vissa enskilda  
organ (SFS 2005:181)**



# miljöinformationsförordning en:

enbart bestämmelser om det  
sammanhängande systemet för *rumslig  
information*

# Kompletteras av genomförandebestämmelser



- **Metadata, i kraft 24 dec 2008**
- **Övervakning och rapportering, kommittébeslut dec 2008**
- **Sök- och visningstjänster, kommittébeslut dec 2008**
- **Tillgång för EU:s institutioner, juni 2009**
- **Nedladdnings- och koordinattransformationstjänster, nov 2009**
- **Dataspecifikationer bilaga 1, nov 2009**
- **Omvandlings- och förbindelsetjänster, nov 2010**
- **Dataspecifikationer bilaga 2 och 3, maj 2012**



# miljöinformationslage

n:

1 kap. 1 §

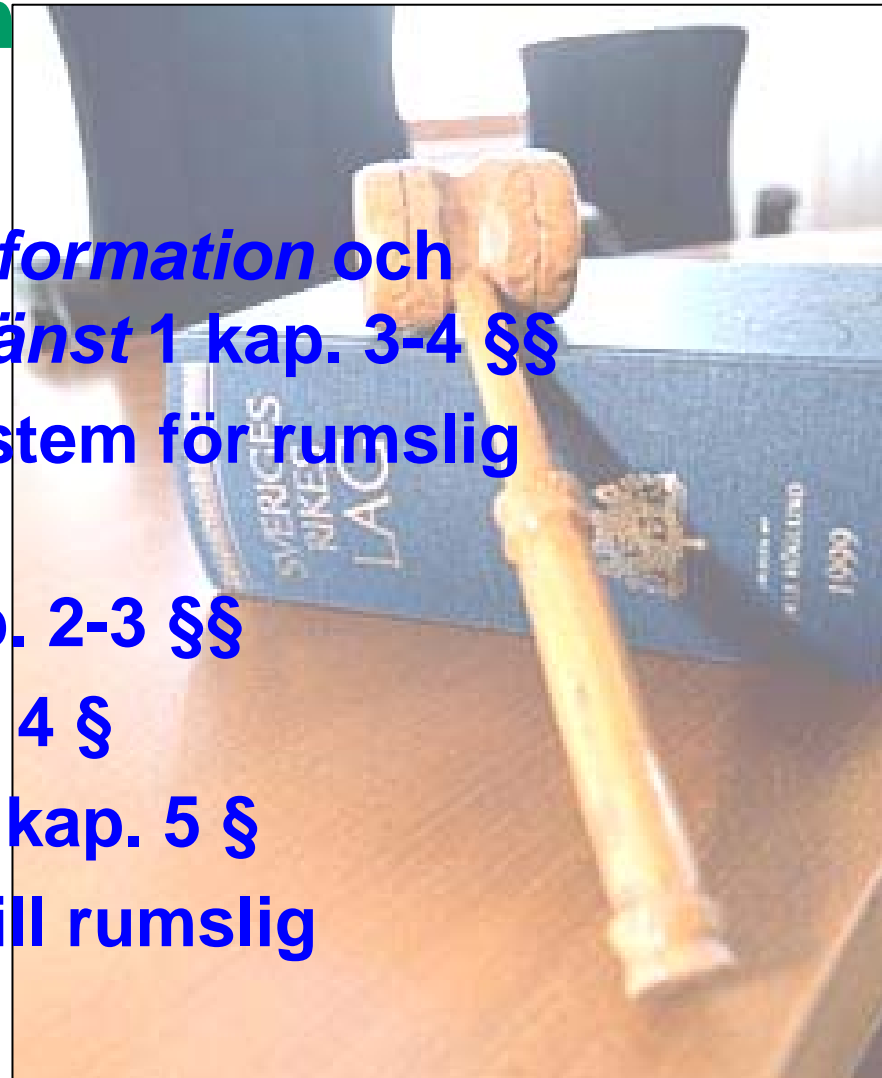
Bestämmelserna i denna lag syftar till att

1. det i Sverige ska finnas en fungerande infrastruktur för utbyte och tillgång till rumslig information som kan ha betydelse för skyddet för människors hälsa eller miljön,

# miljöinformationslagen

:

- definitioner av *rumslig information* och *informationshanteringstjänst* 1 kap. 3-4 §§
- ett sammanhängande system för rumslig information 2 kap. 1 §
- informationsansvar 2 kap. 2-3 §§
- frivillig medverkan 2 kap. 4 §
- övriga bemyndiganden 2 kap. 5 §
- begränsning av tillgång till rumslig information 2 kap. 6-8 §§



# miljöinformations- förordningen:



- **Lantmäteriets samordningsansvar 2 kap.**
- **Informationsansvarets fördelning 3 kap.**
- **Informationsansvarets innebörd 4 kap.**
- **Samarbete 5 kap.**
- **Frivillig medverkan 6 kap.**

# miljöinformationsförordningen:

## Lantmäteriets samordningsansvar 2 kap.



- samordna den svenska infrastrukturen
- ingång på Internet – Geodataportalen
- samordning av informationshanteringstjänsterna
- kopplingen till Europa – EU:s geoportal
- samordna gemensamma lägesbestämningar
- pröva ansökan om frivillig medverkan
- rapportering till EU

# miljöinformationsförordningen:

## Informationsansvarets fördelning 3

### kap. Exempel

#### Namn

I:

3 § För geografiska namn på områden, regioner, platser, städer, förorter, tätorter och annan bebyggelse samt geografiska och topografiska företeelser av allmänt eller historiskt intresse ska informationsansvar enligt 2 kap. 2 § miljöinformationslagen (2009:000) fullgöras av

1. Lantmäteriet i fråga om orter, bebyggelse, natur, län, kommuner, trakter och fastighetsbeteckningar, och
2. Sjöfartsverket i fråga om farleder, grund, ankringsplatser och andra geografiska namn som kan förekomma på sjökort.



# miljöinformationsförordningen:

Informationsansvarets fördelning 3  
kap. – uppgift för Inspire arbetsgrupp

**Direktivets teman**

**Dataspecifikationer 3 kap 1-9 §§**

**Saknas något/dubblering**

**Formulering av informationsmängd**



# miljöinformationsförordningen:

## Informationsansvarets innebörd 4 kap.

- ansvar för rumslig information
- ansvar för informationshanteringstjänster
- ansvar för metadata
- som ska finnas tillgängliga och vara användbara i det sammanhängande systemet
- förutsättningar för att ta ut avgifter och ställa upp villkor för användning

# miljöinformationsförordningen:

## Samarbete 5 kap.



- ge varandra tillgång till rumslig information och informationshanteringstjänster vid utförande av offentliga uppgifter som kan påverka miljön
- krets; informationsansvariga inom EU, övriga myndigheter, kommuner och enskilda organ inom EU samt EU:s institutioner
- från 2009 genom avtal och befintliga tjänster
- från 2011 i det sammanhängande systemet
- förutsättningar för att ta ut avgifter och ställa upp villkor för användning

# miljöinformationsförordningen:

## Frivillig medverkan 6 kap.

- ansöka om att tillgängliggöra sin rumsliga information
- under förutsättning att den är användbar i systemet (metadata, informationshanteringstjänster)

# Tidplan enligt författningsförslag

- 15 maj 2010 rapport till KOM
- dec 2010 metadata 3 kap 1-14 §§
- 2011 det sammanhängande systemet 3 kap 1-9 §§ (ny och omstrukturerad information)
- dec 2013 metadata 3 kap 15-33 §§
- 2014 det sammanhängande systemet 3 kap 10-33 §§ (ny och omstrukturerad information)
- 2016 det sammanhängande systemet 3 kap 1-9 §§ (övrig information)
- 2019 det sammanhängande systemet 3 kap 10-33 §§ (övrig information)



# Övriga ändringar




- sekretessbestämmelser – begränsad  
möjlighet till sekretess för allmänhetens  
tillgång via söktjänster och för samarbetet
- registerförfattningar –  
ändamålsbestämmelser
- digitala registerkartan – även KLM ska föra  
den digitalt i fastighetsregistret



## Övriga frågor

- e-förvaltning
- säkerhetsfrågor
- PSI-direktivet (Public Sector Information)
- avgifter





## preliminärt remissutfall

- **övervägande majoritet positiva eller inget att erinra**
- **endast 2 negativa (personlig integritet, oklart syfte m.m. säkerhet, statistiksekretess)**





# preliminärt remissutfall


- 20 % synpunkter på begrepp
- 20 % vill ha generell geodatalag
- 25 % tar upp frågan om finansiering/incitament
- 60 % har synpunkter på 3 kap miljöinformationsförordningen





# preliminärt remissutfall

- avgifter
- sekretess
- vidareutnyttjande
- samarbetet
- samordning
- geostatistik
- offentlighetsprincipen
- fastighetsregisterlagen



# Kontakt

[susanne.gerland@environment.ministry.se](mailto:susanne.gerland@environment.ministry.se)

[monica.lagerqvist-nilsson@environment.ministry.se](mailto:monica.lagerqvist-nilsson@environment.ministry.se)